







07.03.2021

Propozycja: Przejście piesze na trasie: Obidza-Sulorze - Przełęcz Przysłop - Dzwonkówka - Błyszcz - Koziarz (934 m n.p.m.) - Okrąglica Pn. - Brzyna



	Odległość
	13,74 km
	Spadek wysokości
	-764 m
	Przyrost wysokości
	667 m
	Odległość (Z góry)
	6,42 km
	Odległość (Pod górę)
	6,10 km
	Min. wysokość
	560 m
	Maks. wysokość
	986 m

